



PRZEDSIĘBIORSTWO PROJEKTOWO - USŁUGOWE

BUDREMEX

42-400 ZAWIERCIE UL.GÓRNOŚLĄSKA 24

BIURO: ZAWIERCIE UL.GÓRNOŚLĄSKA 24 tel./fax(0*32) 6727-527

ZADANIE INWESTYCYJNE:

„ POPRAWA ATRAKCYJNOŚCI INWESTYCYJNEJ GMINY ZAWIERCIE
POPURZEC BUDOWĘ DROGI W STREFIE
AKTYWNOŚCI GOSPODARCZEJ ”

TEMAT :

BUDOWA DROGI DO STREFY AKTYWNOŚCI
GOSPODARCZEJ W ZAWIERCIU
RONDO PRZY ULICY MRZYGŁODZKIEJ

MODERNIZACJA I ZABEZPIECZENIE URZĄDZEŃ WOD. - KAN.

BRANŻA:

INSTALACYJNA

STADIUM:

PROJEKT WYKONAWCZY

ZLECAJĄCY :

GMINA ZAWIERCIE
ULICA LEŚNA 2
42 - 400 ZAWIERCIE

PROJEKTOWAŁ :

mgr inż. Arkadiusz ŚWISTEK
upr. nr 18/02

mgr inż. Arkadiusz ŚWISTEK
uprawnienia budowlane
bez ograniczeń do projektowania i kierowania
robotami budowlanymi - w specjalności:
instalacyjnej w zakresie sieci, instalacji
i urządzeń: wodociągowych i kanalizacyjnych,
ciepłych, wentylacyjnych i gazowych
nr 18/02

OPRACOWAŁ :

inż. Jadwiga ŻYWCZOK
upr. nr 437/86

KIER. PRACOWNI :

inż. Władysław ŻYWCZOK

PRZEDSIĘBIORSTWO PROJEKTOWO-USŁUGOWE
" BUDREMEX "
Władysław Żywozak
42-400 Zawiercie ul. Górnośląska 24
tel./fax: (0*32) 67-27-527
NIP: 649-559-45-31; REGON: 240256268

Dokumentację uzgodniono na warunkach wyszczególnionych

Zawiercie, czerwiec 2011r.

151655/56/2011 - dnia 12.05.2011

Zawiercie dnia 28.07.2011

Podpis

EGZ. NR. 6

KLAUZULA

Przedsiębiorstwo Projektowo - Usługowe „BUDREMEX” stwierdza, że opracowanie projektowe pn.:

„ Budowa drogi do Strefy Aktywności Gospodarczej w Zawierciu ”
(skrzyżowanie z drogą wojewódzką 791 rondo ulica Mrzygłodzka)
- Modernizacja i zabezpieczenie Urządzeń wod.- kan.

Stadium: **projekt wykonawczy**

Branża: **instalacyjna**

jest kompletne z punktu widzenia celu jakemu ma służyć, sporządzone prawidłowo, zgodnie z wymaganiami ustawy prawo budowlane , przepisami oraz zasadami wiedzy technicznej i może być skierowane do realizacji .

Realizacja projektu po upływie 24 miesięcy od daty przekazania Zamawiającemu, wymagać będzie aktualizacji przyjętych w projekcie uzgodnień i dostosowania rozwiązań projektowych do wymagań aktualnych Polskich Norm i innych przepisów oraz aktualnych warunków wykonawstwa i dostaw.

PRZEDSIĘBIORSTWO PROJEKTOWO-USŁUGOWE
„BUDREMEX”
Władysław Zywczak
42-400 Zawiercie, ul. Górnosłaska 24
tel./fax: (0*32) 67-27-527
NIP: 649-169-45-31, REGON: 240256268



Zawiercie, czerwiec 2011 r.

OŚWIADCZENIE PROJEKTANTA

Zgodnie z art. 20 ust. 4 ustawy z dnia 07.07.1994 r. Prawo budowlane (Dz. U. z 2010 r. Nr 243, poz. 1623 z późn. zm.) niniejszym oświadczam, że projekt budowlany pn.:

„ Budowa drogi do Strefy Aktywności Gospodarczej w Zawierciu ”
(skrzyżowanie z drogą wojewódzką 791 rondo ulica Mrzygłodzka)
- Modernizacja i zabezpieczenie Urządzeń wod.- kan.

Stadium: ***projekt wykonawczy***

Branża: **instalacyjna**

jest kompletne z punktu widzenia celu jakiemu ma służyć, sporządzone prawidłowo, zgodnie z wymaganiami ustawy prawo budowlane , przepisami oraz zasadami wiedzy technicznej i może być skierowane do realizacji .

Projektant

mgr inż. Arkadiusz ŚWISTEK
uprawnienia budowlane
bez ograniczeń do projektowania i kierowania
robotami budowlanymi w specjalności:
instalacyjnej w zakresie sieci, instalacji
i urządzeń: wodociągowych i kanalizacyjnych,
ciepłnych, wentylacyjnych i gazowych
nr 18/02

Zawiercie, czerwiec 2011 r.



PRZEDSIĘBIORSTWO PROJEKTOWO - USŁUGOWE

BUDREMEX

42- 400 ZAWIERCIE UL.GÓRNOŚLĄSKA 24

BIURO: ZAWIERCIE UL.GÓRNOŚLĄSKA 24 tel./fax(0*32) 6727-527

Zawiercie, 11.05.2011

REJONOWE PRZEDSIĘBIORSTWO
WODOCIĄGÓW I KANALIZACJI
Spółka z o.o. w Zawierciu
Wpłynęło dnia 13.05.2011
Nr Znt

Rejonowe Przedsiębiorstwo
Wodociągów i Kanalizacji w Zawierciu
ul. 11-go Listopada nr 2
42-400 Zawiercie

Dotyczy: Uzgodnienia projektu zagospodarowania terenu dla projektowanego ronda w ul.Mrzygłodzkiej w Zawierciu w ramach budowy drogi do Strefy Aktywności Gospodarczej.

Zwracam się z uprzejmą prośbą o odstąpienie od wydanych pismem TS/ 5592 / 56 /2010r. z dnia 16.11.2010 r. warunków technicznych przebudowy urządzeń wodno-kanalizacyjnych w obrębie projektowanego ronda zlokalizowanego w ul. Mrzygłodzkiej w Zawierciu z uwagi na czasochłonność opracowania projektów budowlanych branży instalacyjnej.

1. Proponuje się wykonanie modernizacji istniejącego wodociągu polegającej na ułożeniu w miejscu istniejącego wodociągu nowych rur $\varnothing 125$ mm PE i zabezpieczeniu go rurami ochronnymi $\varnothing 250$ mm na odcinku kolidujących z zaprojektowanym układem drogowym.
2. Wykonane odgałęzienia kanalizacji sanitarnej $\varnothing 160$ mm od studni zlokalizowanej na wysepce ronda zostaną zlikwidowane z uwagi na zmianę zakresu przeznaczenia terenu w obrębie ronda.
3. Proponuje się zabezpieczenie istniejącego kanału tłoczego na odcinkach kolidujących z zaprojektowanym układem drogowym rurami ochronnymi.
4. Dojazd do przepompowni ścieków przy ul. Mrzygłodzkiej, zapewniony jest od strony Hotelu w umowie dzierżawy z właścicielem hotelu Villa Verde.
5. Zaprojektowane wpusty deszczowe W1 i W2 będą odprowadzały wody opadowe bezpośrednio do istniejących rowów, a ich trasa nie koliduje z żadnym uzbrojeniem. Na odprowadzenie wód opadowych uzyskano stosowne pozwolenie wodno-prawne.

Prosimy o szybkie przeanalizowanie, przyjęcie i uzgodnienie zaproponowanych rozwiązań.

W załączeniu:
Projekt zagospodarowania 2 egz.

Z poważaniem

WEASCIJEL
inż. Władysław Żywczyk

Rejonowe Przedsiębiorstwo
Wodociągów i Kanalizacji Sp. z o.o.
42-400 Zawiercie, ul. 11 Listopada 2
tel. +48 32 672 20 17-18
biuro@rpwikzawiercie.pl
www.rpwikzawiercie.pl



PRZEDSIĘBIORSTWO PROJEKTOWO-USŁUGOWE

BUDREMEX

ul. Górnośląska 24
42-400 Zawiercie

TS/...1655.../56/2011r.

Zawiercie, 17.05.2011 r.

Dot. Uzgodnień projektu zagospodarowania terenu dla projektowanego ronda w obrębie ul. Mrzygłodzkiej w Zawierciu.

W odpowiedzi na Państwa wniosek - pismo z dnia 11.05.2011r. Rejonowe Przedsiębiorstwo Wodociągów i Kanalizacji Sp. z o.o. w Zawierciu uzgadnia przedstawiony zakres wykonania modernizacji i przebudowy sieci wod.- kan. w rejonie budowy przedmiotowego ronda. Jednocześnie w świetle przesłanej informacji – pismo jw. odstępujemy od wydanych przez nasze Przedsiębiorstwo warunków technicznych zawartych w piśmie znak TS/5592/56/2010r.

W załączeniu do niniejszego pisma przesyłamy 1 egz. mapy syt.-wys. przedmiotowego Projektu.

Załączniki:

1. mapa syt.-wys. – 1 egz.

Z poważaniem

PREZES ZARZĄDU
Jarostaw Ciszewski



Bezpłatna infolinia 800 700 730, Fax +48 32 670 10 49, Pogotowie wod-kan: +48 32 672 28 22
Zarejestrowana: Sąd Rejonowy w Częstochowie, KRS 0000213560,
NIP: 649-000-05-12, kapitał zakładowy: 15.198.500 zł.
ING Bank Śląski Oddział Zawiercie 66 1050 1591 1000 0008 0065 1861




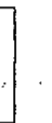









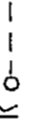
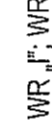
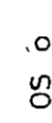

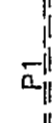
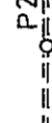

RONDO PRZY ULICY MRZYGLÓDZKIEJ

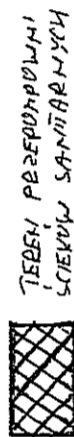
PROJEKT ZAGOSPODAROWANIA - PLAN SYTUACYJNY

SKALA 1:500

OZNACZENIA:

STAN PROJEKTOWANY

-  JEZDNIOWY O NAWIERZCHNI Z MIESZANKI SIMA
-  POBOCZE SZER. 1,25 M UTWARDZONE DESTRUKTIVEM ASFALTOWYM
-  CIĄG PIESZO - ROWEROWY SZER. 3,50 M O NAWIERZCHNI Z KOSTKI BETONOWEJ
-  CHODNIK SZER. 2,50 M O NAWIERZCHNI Z KOSTKI BETONOWEJ
-  PIERŚCIEN SZER. 2,00 M O NAWIERZCHNI Z KOSTKI GRANITOWEJ
-  ZATOKA SERWISOWA SZER. 5,50 M O NAWIERZCHNI Z KOSTKI GRANITOWEJ
-  WYSPY SEGREGACYJNE Z KOSTKI BETONOWEJ
-  ZIELEŃ
-  WPUSTY DESZCZOWE Z PRZYKANALIKAMI Ø 200
-  KANALIZACJA DESZCZOWA Ø 400 ZE STUDZIENIKAMI REWIZYJNYMI Ø 1200
-  WR „P”, WR „P” WLOTY DO KANALIZACJI Z ROWÓW BOCZNYCH
-  OS Ø OSADNIK V = 3 M³
-  S Ø SEPARATOR LAMELA PSW 20/200
-  P1 - - - - - PRZEPUST „P1” O ŚREDNICY Ø 800
-  P2 - - - - - PRZEBUDOWA ISTN. PRZEPUSTU Ø 800
-  D ZARUROWANIE OTWARTYCH ROWÓW WZDŁUŻ UL. MRZYGLÓDZKIEJ Z WPROWADZENIEM DO ISTN. PRZEPUSTU POPRZECZ. PROJ. STUDZ. D. Ø 1200
-  SIEĆ WODOCIĄGOWA
-  KAN. SANITARYJNA (P. CBAWIA OCHRONY)
-  S. BEWIRYZYJNA
-  KAN. SANITARYJNA (R. TĘCZYNY Ø 50 - P. 110)







REGIONOWE PRZEDSIĘBIORSTWO WODOCIĄGOWY I KANALIZACYJNY
Spółka z o.o.
42-400 Zawiercie, ul. 11 Lipskiego 2
DZIAŁ OGÓLNOTECHNICZNY

U W A G A:

1. NA PRZEJŚCIACH DLA PIESZYCH KRAWĘŻNIK OBNIŻYĆ DO WYS. + 2 CM
2. RÓW „A” NA DŁUGOŚCI OD WYLOTU PRZEPUSTU „P1” DO WŁĄCZENIA Z ROWEM NR 1 UMOCNIĆ:
- DNO PŁYTKAMI 50 x 50 x 8 CM
- SKARPY 1 RZĘDEM PŁYT AZUROWYCH 40 x 60 x 8 CM
3. RÓW „B” NA DŁUGOŚCI 5 M DO WLOTU DO PRZEPUSTU „P1” UMOCNIĆ:
- DNO PŁYTKAMI 50 x 50 x 8 CM
- SKARPY 1 RZĘDEM PŁYT AZUROWYCH 40 x 60 x 8 CM
4. WYLOTY Z WPUSTÓW Włiw2 OBEKONOWAĆ NA SZEROKOŚĆ 0,5 M

ISTNIEJĄCE UZBROJENIE TERENU:

- GRANICE WŁASNOŚCI
- SIEĆ KANALIZACYJNA
- SIEĆ WODOCIĄGOWA
- SIEĆ ENERGETYCZNA
- SIEĆ GAZOWA
- SIEĆ TELETECHNICZNA

1.  RURA OCHRONNA Ø 250 MM, DŁ. 20 M NA WODOCIĄGU ISTNIEJĄCYM
2.  RURA OCHRONNA Ø 250 MM, DŁ. 15 M NA WODOCIĄGU ISTNIEJĄCYM
3.  RURA OCHRONNA DŁ. 15 M NA RUROCIĄGU ŁOČNYM IST.
4.  RURA OCHRONNA DŁ. 30 M NA RUROCIĄGU ŁOČNYM IST.

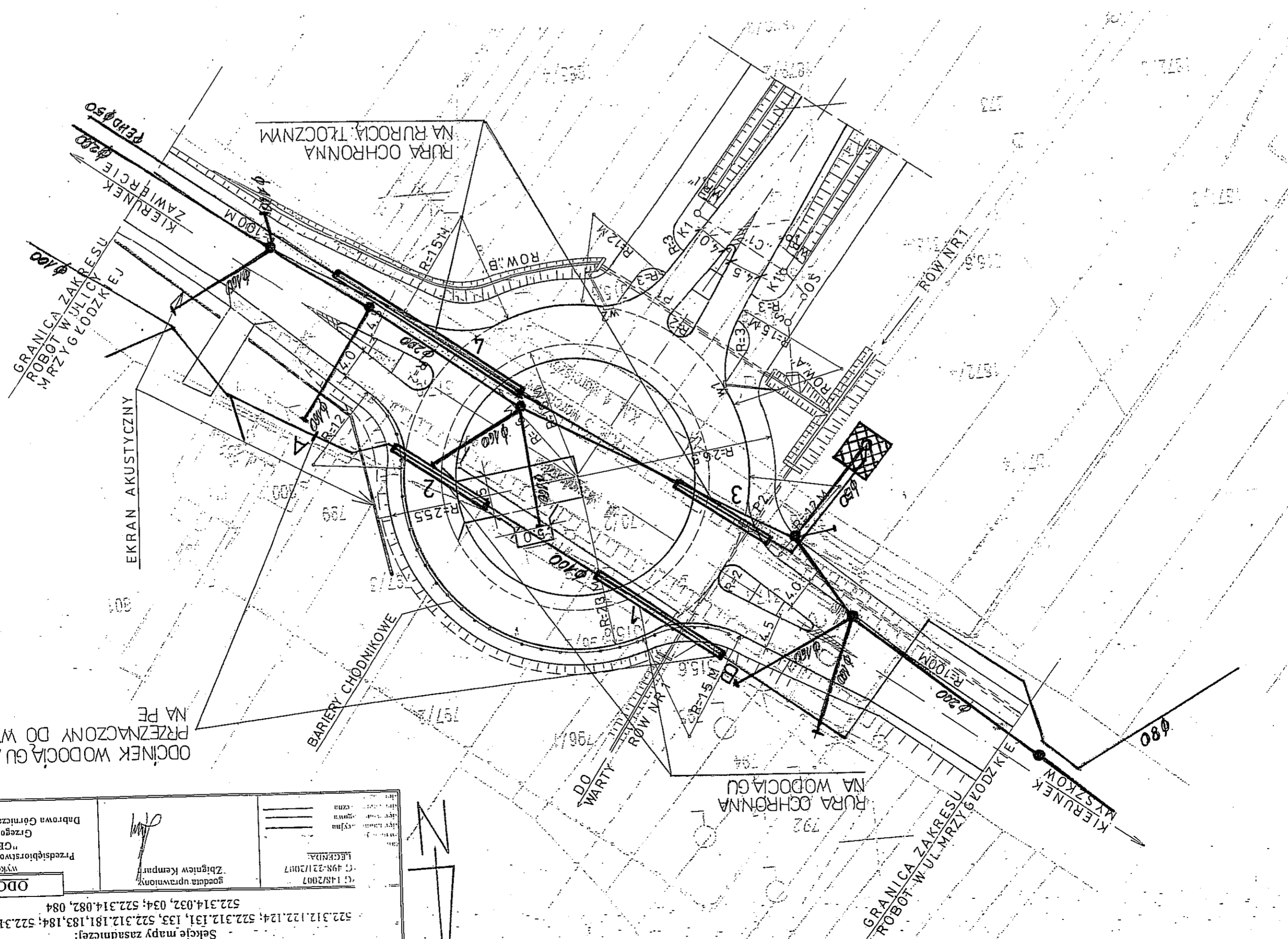
MAPA DO CELÓW PROJEKTOWYCH

Właściciel: **Zawiercie**
 ul. Młyńska, Włocza, Wojska Polskiego, Zachodnia
 522 312 122, 124; 522 312 131, 133; 522 312 181, 183, 184; 522 312 232, 234;
 522 314 032, 034; 522 314 082, 084

Wykonawca: **ODCINIEK 1**
 Przedsiębiorstwo Usług Geodezyjnych "GEOEX"
 Grzegorz Kempna
 Dąbrowa Górnicza, ul. Młotkowskiego 37

data: 11.10.2007
 C-148/2007
 498-23/12017
 Zbigniew Kempna

Skala: 1:500



INWESTOR		PRZEDSIĘBIORSTWO PROJEKTOWO - USŁUGOWE „BUDREMEK” w Zawierciu 42-400 Zawiercie ul. Garmosiągła 24 tel./ fax (0)32 67-27-527	
Jm.	Nr 611/2010 z dn. 30.07.2010	Uprawnienia	Pełniące inwestycyjne: GMINA ZAWIERCIE - 42-400 ZAWIERCIE UL. LESNA 2
Projektownik	mgr inż. A. Reskoł	23/769	Zadanie inwestycyjne: POPRAWA ATRAKCYJNOŚCI INWESTYCYJNEJ GMINY ZAWIERCIE POPRZECZ BUDOWE DROGI W STREFIE AKTYWNOŚCI GOSPODARZEJ ETAP 1111
Opracował	inż. J. Żywczyk	437/86	ORBIKT: DROGA DO STREFY AKTYWNOŚCI GOSPODARZEJ W ZAWIERCIU.
Sprawił	mgr inż. P. Walek	4902	BRANZA: DROGOWA STADIUM: PROJEKT WYKONAWCZY
Wier. Prac.	inż. W. Zyzczok		RONDO PRZY UL. MRZYGLÓDZKIEJ PROJEKT ZAGOSPODAROWANIA - PLAN SYTUACYJNY

4. OPIS TECHNICZNY

4.1. Dane ogólne.

OBIEKT: RONDO PRZY ULICY MRZYGŁODZKIEJ W ZAWIERCIU – MODERNIZACJA I ZABEZPIECZENIE URZĄDZEŃ WOD.KAN.

TEMAT: Budowa drogi do Strefy Aktywności Gospodarczej w Zawierciu .

INWESTOR: Gmina Zawiercie
ul. Leśna 2
42-400 ZAWIERCIE

PRACOWNIA PROJEKTOWA: Przedsiębiorstwo Projektowo – Usługowe
„Budremex”
ul. Górnośląska 24 tel/fax (032) 67 275 27
42 – 400 Zawiercie

4.2. Przedmiot, zakres i podstawa opracowania.

Przedmiotem niniejszego opracowania jest wykonanie projektu wykonawczego modernizacji i zabezpieczenia urządzeń wodno – kanalizacyjnych kolidujących z budowy ronda przy ulicy Mrzygłodzkiej w Zawierciu.

Projekt niniejszy opracowano na podstawie:

- projektu budowlanego budowy ronda przy ul. Mrzygłodzkiej – branża drogowa;
- umowy z Inwestorem;
- aktualnej mapy zasadniczej wykonanej przez uprawnionego geodetę;
- pisma Przedsiębiorstwa Projektowo – Usługowego „BUDREMEX” w Zawierciu z dnia 11.05.2011 r.
- uzgodnienia zakresu modernizacji urządzeń wod.- kan. przez Rejonowe Przedsiębiorstwo Wodociągów i Kanalizacji Sp. z o.o. w Zawierciu pismo nr TS/1655/56/2011 z dnia 17.05.2011r. ;
- obowiązujących norm i normatywów w przedmiotowym zakresie.

4.3. Modernizacja i zabezpieczenie urządzeń wod.kan. w rejonie projektowanego ronda.

4.3.1. Sieć wodociągowa.

4.3.1.1. Stan istniejący:

- w obrębie projektowanego ronda, wzdłuż ulicy Mrzygłodzkiej, w pasie drogowym poza jej jezdnią, biegnie wodociąg rozdzielczy \varnothing 100 AC, który koliduje z układem drogowym projektowanego ronda. Stan techniczny istniejącego wodociągu określa się jako dobry.

4.3.1.2. Stan projektowany.

Projektowana modernizacja wodociągu polega na :

- ułożeniu na odcinku „A”- „B” ,w miejscu istniejącego wodociągu nowych rur \varnothing 125 mm PE ;
- zabezpieczeniu na odcinkach kolidujących z układem drogowym nowo ułożonych rur PE rurami ochronnymi \varnothing 250 mm.

4.3.2. Sieć kanalizacji sanitarnej.

4.3.2.1. Stan istniejący:

- wzdłuż ulicy Mrzygłodzkiej przebiega sieć grawitacyjnej kanalizacji sanitarnej \varnothing 200 mm z przykanalikami sanitarnymi do poszczególnych posesji.
- na działce nr 1872/4 zabudowana jest przepompownia ścieków sanitarnych z rurociągiem tłocznym \varnothing 50 mm PEHD.

4.3.2.2. Stan projektowany.

W zakresie modernizacji sieci kanalizacji sanitarnej przewiduje się wykonanie następujących prac:

- przebieg grawitacyjnej sieci kanalizacji sanitarnej \varnothing 200 mm pozostaje bez zmian.
- zlikwidowanie odgałęzień kanalizacji sanitarnej \varnothing 160 mm od studni zlokalizowanej na wysepce projektowanego ronda.
- zabezpieczenie istniejącego kanału tłocznego \varnothing 50 mm PEHD rurami ochronnymi na odcinkach kolidujących z układem drogowym.

Dojazd do istniejącej przepompowni ścieków sanitarnych, zapewniony jest od strony hotelu Villa Verde w umowie dzierżawy z właścicielem tegoż hotelu.

4.3.3. Odwodnienie projektowanego ronda.

W celu zapewnienia prawidłowej pracy i trwałości nawierzchni drogowej oraz prawidłowego spływu wód opadowych zastosowano odpowiednie spadki poprzeczne i pochylenia podłużne jezdni i ciągów pieszo- rowerowych na rondzie.

Zaprojektowano dwa wpusty uliczne w1 i w2, o \varnothing 500 mm z osadnikami, zlokalizowane przy krawężniku jezdni ronda z odprowadzeniem wód opadowych do rowów.

Na takie odprowadzenie uzyskano stosowne zezwolenia w tym pozwolenie wodnoprawne.

Na studzienkach wodościekowych przewidziano zastosowanie rusztów z zawiasem zabezpieczającym przed kradzieżą.

Na wylotach z wpustów do rowów przewidziano zabudowę murków czołowych oraz umocnienie dna i skarp rowów. Dno i skarpy rowów, do których odprowadza się wody należy umocnić :

- dno płytkami betonowymi 50x50x7cm.
- skarpy płytkami ażurowymi 40x60x10cm.



WOJEWODA ŚLĄSKI

Katowice, 21 stycznia 2002 r.
AG.II.4/ZO/7131-2/18/02

DECYZJA NR 18/02

Na podstawie art.13 i 14 ustawy z dnia 7 lipca 1994 r. Prawo budowlane (tekst jednolity Dz.U.Nr 106 z 2000 r. poz.1126), i § 9 ust.1 rozporządzenia M.G.P.iB. z dnia 30.12.1994 r. w sprawie samodzielnych funkcji technicznych w budownictwie (Dz.U.Nr 8, poz.38 z 1995 r.), w związku z art.104 § 1 i 2 Kpa (tekst jednolity Dz.U.Nr 98 z 2000 r. poz.1071), po rozpatrzeniu wniosku Pana Arkadiusza ŚWISTEK na podstawie dokumentów stwierdzających wymagane wykształcenie oraz praktykę zawodową oraz na podstawie pozytywnej oceny z egzaminu na uprawnienia budowlane złożonego przed Komisją egzaminacyjną powołaną Zarządzeniem Nr 160/99 z 19 sierpnia 1999 r. stwierdza się, że:

Pan mgr inż. Arkadiusz ŚWISTEK
ur. dnia 1 czerwca 1972 r. w Świerkłańcu
otrzymuje
UPRAWNIENIA BUDOWLANE
bez ograniczeń
do projektowania i kierowania robotami budowlanymi
w specjalności: instalacyjnej w zakresie sieci, instalacji i urządzeń:
wodociągowych i kanalizacyjnych, cieplnych, wentylacyjnych i gazowych

Uzasadnienie

W związku z potwierdzeniem przez Komisję egzaminacyjną powołaną przez Wojewodę Śląskiego Zarządzeniem nr 160/99 z 19 sierpnia 1999 r., posiadania przez Pana Arkadiusza ŚWISTEK wymaganego prawem wykształcenia na Politechnice Śląskiej Wydział Inżynierii Środowiska i Energetyki na kierunku inżynieria i ochrona środowiska w zakresie specjalności: ogrzewnictwo, wentylacja i technika odpylania oraz praktyki zawodowej koniecznej do uzyskania uprawnień budowlanych w w/w specjalności i po uzyskaniu pozytywnego wyniku egzaminu na uprawnienia budowlane, orzeczono jak w sentencji.

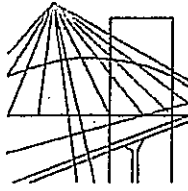
Od niniejszej decyzji przysługuje odwołanie do Głównego Inspektora Nadzoru Budowlanego 00-926 Warszawa, ul. Krucza 38/42, za pośrednictwem Wojewody Śląskiego w terminie 14 dni od daty otrzymania decyzji.

Otrzymują:

1. Pan Arkadiusz ŚWISTEK
ul. Nawrata 6/10, 41-800 Zabrze
2. Główny Inspektor Nadzoru Budowlanego
ul. Krucza 38/42, 00-926 Warszawa
3. a/a



Z 22. WOJEWODY ŚLĄSKIEGO
Justyna Kozłowska
GŁÓWNY INSPEKTOR NADZORU BUDOWLANEGO
I POKRĘTU REGIONALNEGO



Ś L Ą S K A
O K R Ę G O W A
I Z B A
I N Ż Y N I E R Ó W
B U D O W N I C T W A

Katowice, 19 listopada 2010 r.

Pani/Pan **Arkadiusz Świstek**
ul. Nawrota 6/10
41-800 Zabrze

ZAŚWIADCZENIE

Pani/Pan **Świstek Arkadiusz**
jest członkiem Śląskiej Okręgowej Izby Inżynierów
Budownictwa o numerze ewidencyjnym **SLK/BO/7816/02**
i posiada wymagane ubezpieczenie od odpowiedzialności
cywilnej.

Niniejsze zaświadczenie jest ważne do dnia 31.12.2011 r.

PRZEWODNICZĄCY RADY
Śląskiej Okręgowej Izby
Inżynierów Budownictwa
mgr inż. Stefan Czarniacki

Urząd Wojewódzki
w Katowicach
Wydział Planowania, Projektowania, Licencjacji,
Architektury i Nadzoru Budowlanego
40-032 KATOWICE
ul. Jagiellońska nr 25
0514259

Katowice dnia 25 września 1986 r.

Nr ewid. 437/86

STWIERDZENIE PRZYGOTOWANIA ZAWODOWEGO DO PEŁNIENIA SAMODZIELNYCH FUNKCJI TECHNICZNYCH W BUDOWNICTWIE

Na podstawie § 5 ust. 1, § 6 ust. 1 i 3, § 7 i § 13 ust. 1 pkt. 2 rozporządzenia Ministra Gospodarki Terenowej i Ochrony Środowiska z dnia 20 lutego 1975 r. w sprawie samodzielnych funkcji technicznych w budownictwie (Dz. U. Nr 8, poz. 46) stwierdza się, że:

Obywatel JADWIGA ŻYWCZOK

inżynier budownictwa lądowego

urodzony dnia 16 sierpnia 1951 r. w Zawierciu

posiada przygotowanie zawodowe upoważniające do wykonywania samodzielnej funkcji kierownika budowy i robót w specjalności konstrukcyjno-budowlanej.

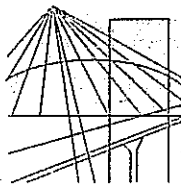
Obywatel JADWIGA ŻYWCZOK

jest upoważniony do:

- 1) kierowania, nadzorowania i kontrolowania budowy i robót, kierowania i kontrolowania wytwarzania konstrukcyjnych elementów budowlanych oraz oceniania i badania stanu technicznego w zakresie wszelkich budynków oraz innych budowli, z wyłączeniem linii, węzłów i stacji kolejowych, dróg oraz lotniskowych dróg startowych i manipulacyjnych, mostów, budowli hydrotechnicznych i wodromelioracyjnych,
- 2) sporządzania w budownictwie osób fizycznych projektów w zakresie rozwiązań konstrukcyjno-budowlanych wszelkich budynków i budowli,
- 3) sporządzania w budownictwie osób fizycznych projektów w zakresie rozwiązań architektonicznych:
 - a) budynków inwentarskich i gospodarczych, adaptacji projektów typowych i powtarzalnych innych budynków oraz sporządzania planów zagospodarowania działki związanych z realizacją tych budynków,
 - b) budowli nie będących budynkami.

Główny Architekt Wojewódzki

mgr inż. arch. Andrzej Czyżewski



Ś L Ą S K A
O K R Ę G O W A
I Z B A
I N Z Y N I E R Ó W
B U D O W N I C T W A

Katowice, 12 maja 2011 r.

Pani/Pan **Jadwiga Żywczok**
ul. Górnośląska 24
42-400 Zawiercie

ZAŚWIADCZENIE

Pani/Pan **Żywczok Jadwiga**

jest członkiem Śląskiej Okręgowej Izby Inżynierów
Budownictwa o numerze ewidencyjnym **SLK/BO/1865/02**
i posiada wymagane ubezpieczenie od odpowiedzialności
cywilnej.









Niniejsze zaświadczenie jest ważne do dnia 30.11.2011 r.

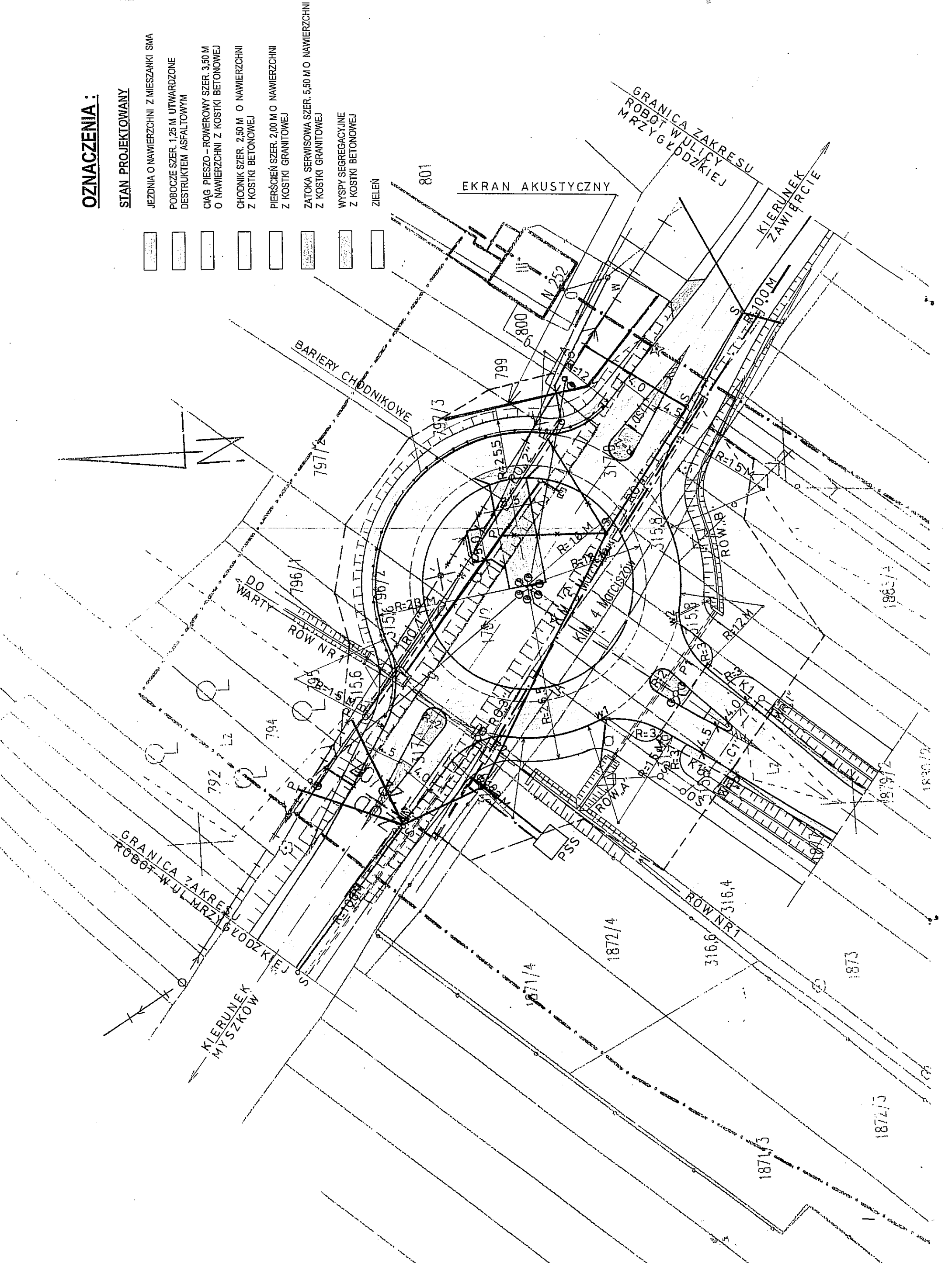
**RONDO PRZY ULICY MRZYGLÓDZKIEJ
PROJEKT ZAGOSPODAROWANIA – PLAN SYTUACYJNY**

SKALA 1 : 500

OZNACZENIA :






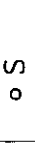
STAN PROJEKTOWANY

-  JEZDNI O NAWIERZCHNI Z MIESZANKI SMA
-  POBOCZE SZER. 1,25 M. UTWARDZONE DESTRUKTEM ASFALTOWYM
-  CIĄG PIESZO - ROWEROWY SZER. 3,50 M O NAWIERZCHNI Z KOSTKI BETONOWEJ
-  CHODNIK SZER. 2,50 M O NAWIERZCHNI Z KOSTKI BETONOWEJ
-  PIERŚCIEŃ SZER. 2,00 M O NAWIERZCHNI Z KOSTKI GRANITOWEJ
-  ZATOKA SERWISOWA SZER. 5,50 M O NAWIERZCHNI Z KOSTKI GRANITOWEJ
-  WYSPI SEGREGACYJNE Z KOSTKI BETONOWEJ
-  ZIELEN


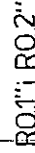





OZNACZENIA :

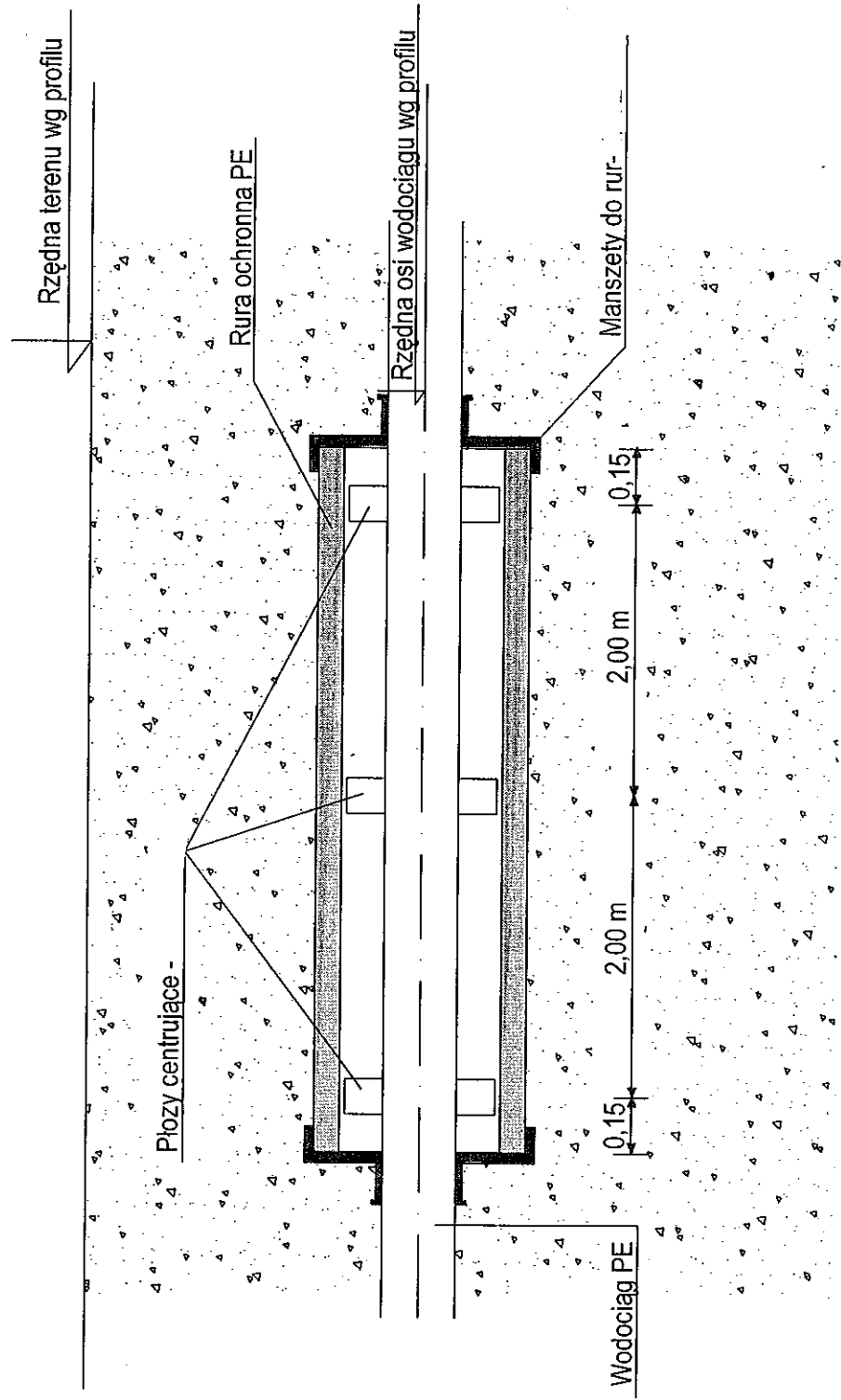
STAN ISTNIEJĄCY:

-  ISTNIEJĄCY WODOCIĄG Ø 100
-  KANALIZACJA SANITARNA Ø 200 (GRAWITACYJNA)
-  KANALIZACJA SANITARNA Ø 50 – PE HD (RUROCIĄG TŁOCZNY)
-  S STUDNIE KANALIZACJI SANITARNEJ
-  P PRZYKANALIKI SANITARNE Ø 160PE
-  P S PRZEPOMPOWIA ŚCIEKÓW SANITARNYCH

STAN PROJEKTOWANY:

-  A B RURA WODOCIĄGOWA PE Ø 125 DŁ. - 65,0 M
-  RO.1" I RO.2" RURA OCHRONNA Ø 250 NA WODOCIĄGU PE Ø 125 RO.1" - L = 20,0 M, RO.2" - L = 15,0 M
-  RO.3" I RO.4" RURA OCHRONNA PE DN 180 NA RUROCIĄGU TŁOCZNYM RO.3" - L = 15,0 M, RO.4" - L = 30,0 M

		PRZEDSIĘBIORSTWO PROJEKTOWO - USŁUGOWE „BUDREMEX” w Zawierciu 42-400 Zawiercie ul. Górnośląska 24 tel./ fax (0-32) 67-27-527	
INWESTOR		GMINA ZAWIERCIE - 42-400 ZAWIERCIE UL. LESNA 2	
Um.	Nr 611/2010 z dn. 30.07.2010	Uprawnienia	Podpis
Projektor	inż. inż. A. Świątek	18/02	
Opracował	inż. inż. P. Grajek		
Sprawił			
Kier. Prac.	inż. W. Zychowicz		
Zadanie inwestycyjne: „POPRAWA ATRAKCYJNOŚCI INWESTYCYJNEJ GMINY ZAWIERCIE POPRZECZ BUDOWE DROGI W STREFIE AKTYWNOŚCI GOSPODARCZEJ”		Skala: 1: 500	
OBIEKT : RONDO PRZY UL. MRZYGLÓDZKIEJ MODERNIZACJA I ZABEZPIECZENIE URZĄDZEN WOD. - KAN.		Nr rys. 1	
BRANŻA : INSTALACYJNA STADIUM : PROJEKT WYKONAWCZY Nazwa rysunku:		PROJEKT ZAGOSPODAROWANIA – PLAN SYTUACYJNY	



UWAGI:
1. Średnice rur ochronnych według zestawienia materiałów.

PRZEDSIĘBIORSTWO PROJEKTOWO - USŁUGOWE "BUDREMEX" w ZAWIERCIU 42 - 400 Zawiercie ul. Górnośląska 24 tel. / fax (32) 67-27-527					
INWESTOR		GINA ZAWIERCIE - 42 - 400 ZAWIERCIE UL. LEŚNA 2			
Um.	Nr 611/2010 z 30.07.2010	Uprawnienia	Podpis	Zadanie inwestycyjne: "POPRAWA ATRAKCYJNOŚCI INWESTYCYJNEJ GMINY ZAWIERCIE POPRZECZ BUDOWĘ DROGI W STREFIE AKTYWNOŚCI GOSPODARCZEJ" OBIEKT : RONDO PRZY UL. MRZYGLÓDZKIEJ MODERNIZACJA I ZABEZPIECZENIE URZĄDZEŃ WOD.-KAN. BRANŻA : INSTALACYJNA STADIUM : PROJEKT WYKONAWCZY	Skala
"10	Projektował	mgr inż. A. Świsłek	18/02		Nr rys. 2
"	Opracował	mgr inż. P. Grajdek			
"	Sprawdził				
"	Kierownik pracowni	inż. W. Żywcok		Nazwa rysunku: SCHEMAT UŁOŻENIA WODOCIĄGU W RURZE OCHRONNEJ	

