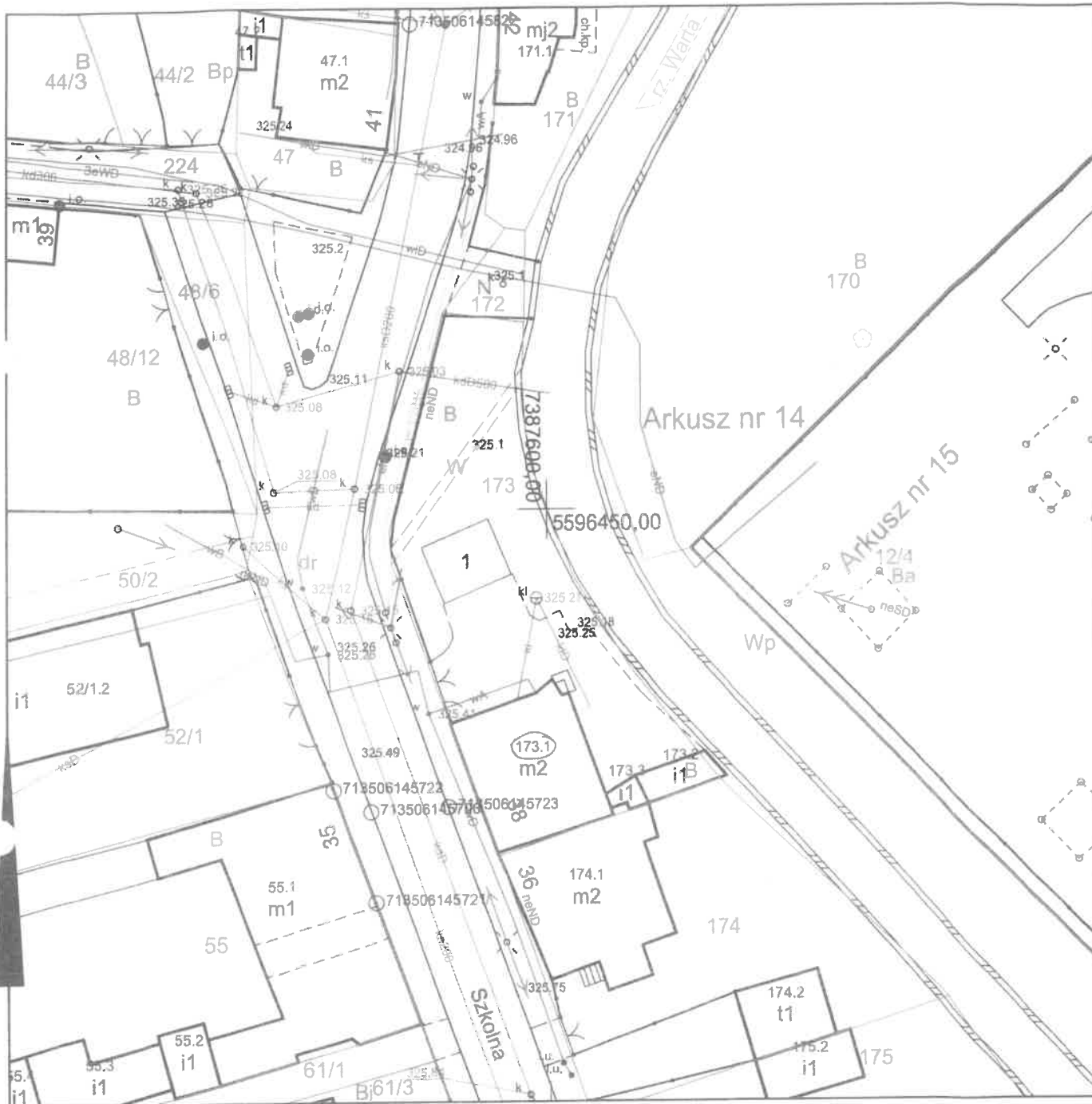


Fragment mapy zasadniczej

Skala 1:500

Godło mapy zasadniczej: 7.135.06.20.4.1, 7.135.06.20.4.2



Wykonał: Justyna Frej

Dokument nie zawiera wszystkich informacji określonych w rozporządzeniu, a położenie niektórych elementów niniejszej mapy może nie spełniać wymagań określonych w rozporządzeniu oraz standardach technicznych. Podstawa prawna: §86 ust. 1 rozporządzenia Ministra Rozwoju Regionalnego i Budownictwa z dnia 29.03.2001 r. w sprawie ewidencji gruntów i budynków (Dz.U.2016.1034 tj.).

Granice działek do celów projektowych i prawnych wymagają ustalenia w terenie.

Poświadczam zgodność niniejszej kopii z treścią materiału państwowego zasobu geodezyjnego i kartograficznego

Organ prowadzący państwowy zasób geodezyjny i kartograficzny	Prezydent Miasta Zawiercia Gminy Ośrodek Dokumentacji Geodezyjnej i Kartograficznej
Nazwa materiału zasobu	GDDGK.0042.2053.2017
Identyfikator ewidencyjny materiału zasobu	P.2416021.2011.968
Data wykonania kopii	Zawiercie, dn. 02-10-2017 r.
Imię, nazwisko i podpis osoby reprezentującej organ	<i>Radula</i>

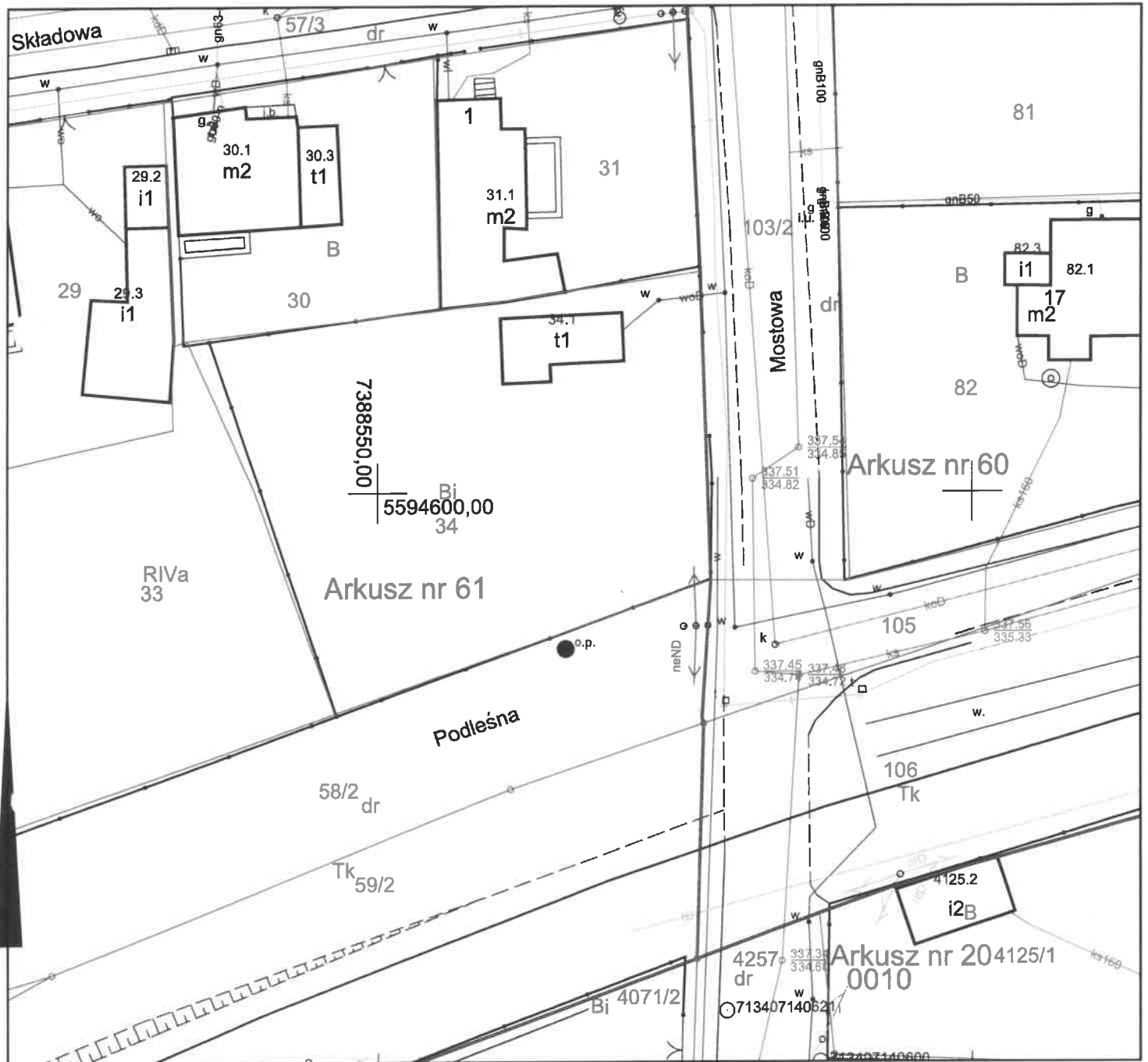
Układ współrzędnych prostokątnych płaskich: 2000, południk: 21
 Układ wysokościowy : Kronsztadt 86

Województwo : *śląskie*
 Powiat : 2416 - *zawierciański*
 Jednostka ewidencyjna : 241602_1 - *Zawiercie*
 Obręb ewidencyjny : 0010, 0012 , *TERENY PRZYŁ. Z KRO*
 Miejsowość : *Zawiercie*

Fragment mapy zasadniczej

Skala 1:500

Godło mapy zasadniczej: 7.134.07.01.1.4



Wykonał: *Justyna Frej*

Dokument nie zawiera wszystkich informacji określonych w rozporządzeniu, a położenie niektórych elementów niniejszej mapy może nie spełniać wymagań określonych w rozporządzeniu oraz standardach technicznych.
 Podstawa prawna: §86 ust.1 rozporządzenia Ministra Rozwoju Regionalnego i Budownictwa z dnia 29.03.2001 r. w sprawie ewidencji gruntów i budynków (DZ.U.2016.1034 tj.).
Granice działek do celów projektowych i prawnych wymagają ustalenia w terenie.

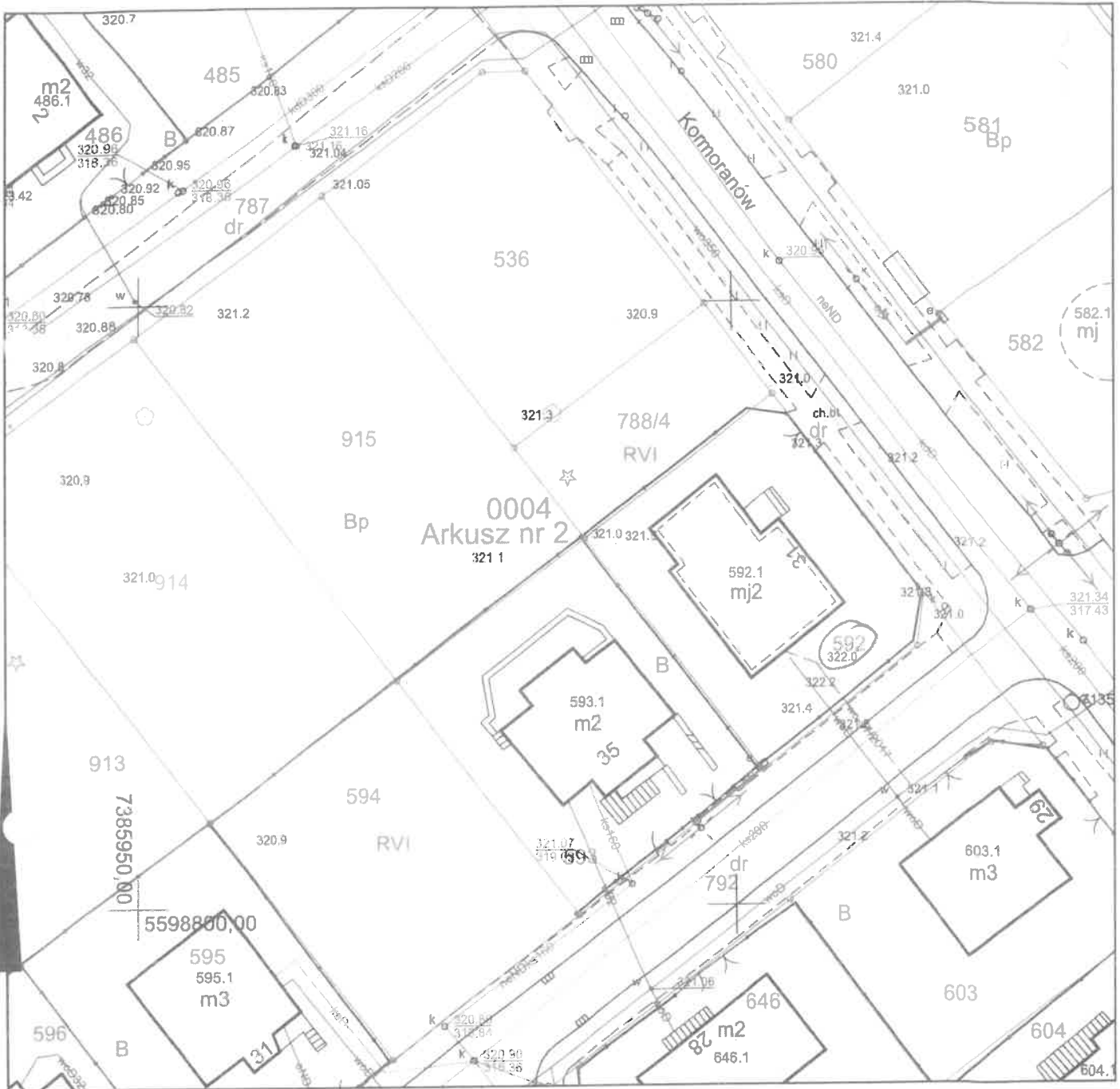
Poświadczam zgodność niniejszej kopii z treścią materiału państwowego zasobu geodezyjnego i kartograficznego

Organ prowadzący państwowy zasób geodezyjny i kartograficzny	Prezydent Miasta Zawiercia Gminy Ośrodek Dokumentacji Geodezyjnej i Kartograficznej
Nazwa materiału zasobu	GODGIK.6642.2280.2017
Identyfikator ewidencyjny materiału zasobu	P.2416021.2011.968
Data wykonania kopii	Z up. Prezydenta Miasta Zawiercie, dn. 09-11-2017 r.
Imię, nazwisko i podpis osoby reprezentującej organ	<i>Joanna Padula</i> NACZELNIK GMINNEGO OŚRODKA DOKUMENTACJI GEODEZYJNEJ I KARTOGRAFICZNEJ

Fragment mapy zasadniczej

Skala 1:500

Godło mapy zasadniczej: 7.135.06.09.2.1, 7.135.06.09.2.2



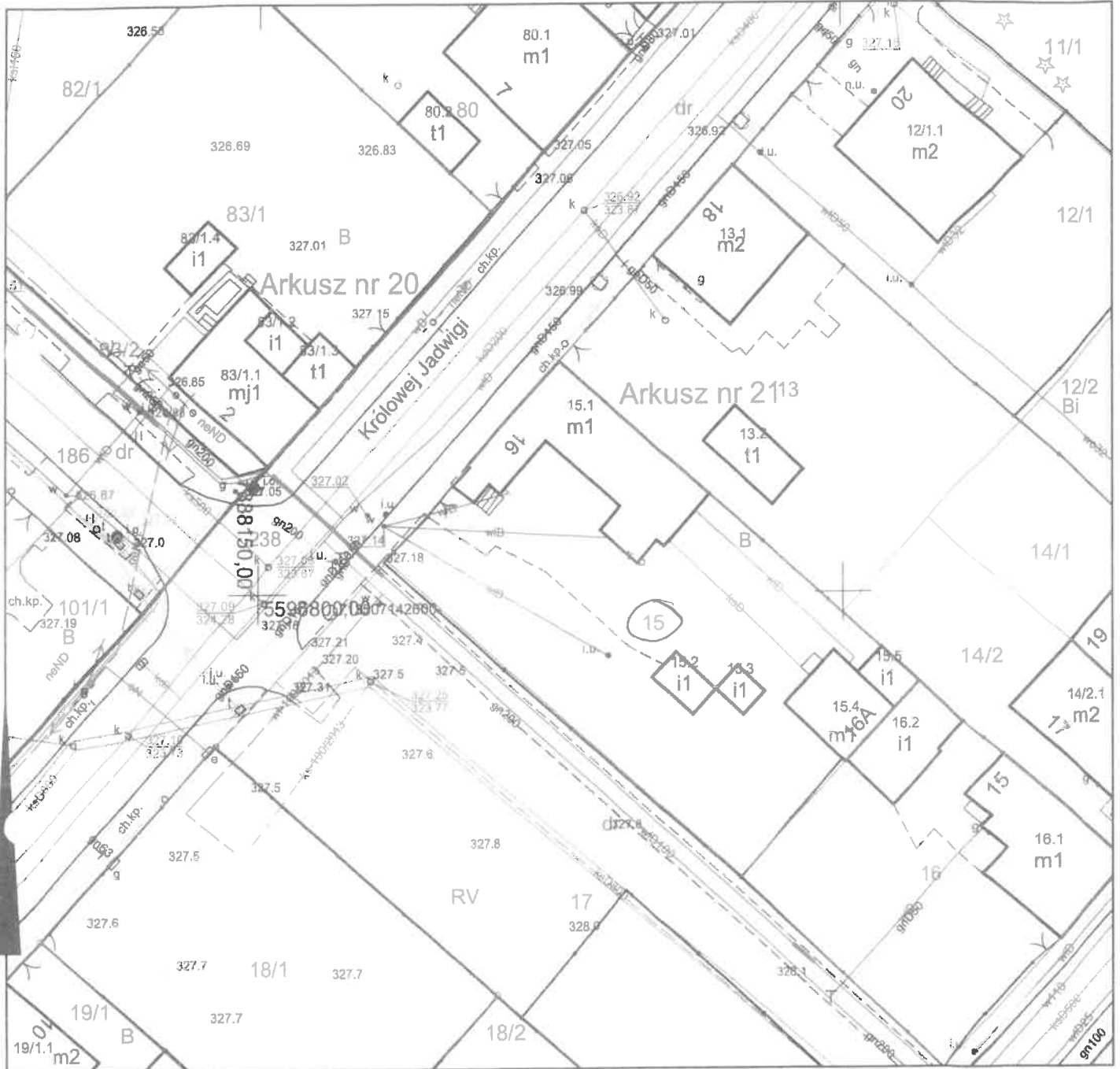
Wykonak: Justyna Frej

Poświadczam się zgodność niniejszej kopii z treścią materiału państwowego zasobu geodezyjnego i kartograficznego

Organ prowadzący państwowy zasób geodezyjny i kartograficzny	Prezydent Miasta Zawiercia Gminy Ośrodek Dokumentacji Geodezyjnej i Kartograficznej
Nazwa materiału zasobu	GODGIK.6642.2053.2017
Identyfikator ewidencyjny materiału zasobu	P.2416021.2011.968
Data wykonania kopii	Z up. Zawiercie, dn. 02-10-2017 r.
imię, nazwisko i podpis osoby reprezentującej organ	Justyna Frej Prezydent Miasta Zawiercia Gminy Ośrodek Dokumentacji Geodezyjnej i Kartograficznej

Dokument nie zawiera wszystkich informacji określonych w rozporządzeniu, a położenie niektórych elementów niniejszej mapy może nie spełniać wymagań określonych w rozporządzeniu oraz standardach technicznych.
 Podstawa prawna: §86 ust. 1 rozporządzenia Ministra Rozwoju Regionalnego i Budownictwa z dnia 29.03.2001 r. w sprawie ewidencji gruntów i budynków (DZ.U.2016.1034 tj.).
Granice działek do celów projektowych i prawnych wymagają ustalenia w terenie.

Fragment mapy zasadniczej
 Skala 1:500
 Godło mapy zasadniczej: 7.135.07.16.1.1



Wykonał: Justyna Frej

Dokument nie zawiera wszystkich informacji określonych w rozporządzeniu, a położenie niektórych elementów niniejszej mapy może nie spełniać wymagań określonych w rozporządzeniu oraz standardach technicznych. Podstawa prawna: §86 ust.1 rozporządzenia Ministra Rozwoju Regionalnego i Budownictwa z dnia 29.03.2001 r. w sprawie ewidencji gruntów i budynków (DZ.U.2016.1034 tj.).
Granice działek do celów projektowych i prawnych wymagają ustalenia w terenie.

Poświadcza się zgodność niniejszej kopii z treścią materiału państwowego zasobu geodezyjnego i kartograficznego	
Organ prowadzący państwowy zasób geodezyjny i kartograficzny	Prezydent Miasta Zawiercia Gminy Ośrodek Dokumentacji Geodezyjnej i Kartograficznej
Nazwa materiału zasobu	GODGIK.6642.2053.2017
Identyfikator ewidencyjny materiału zasobu	P.2416021.2011.968
Data wykonania kopii	Zawiercie, dn. 02-10-2017 r.
Imię, nazwisko i podpis osoby reprezentującej organ	Joanna Prus Mieczysław Górecki Naczelnik Głównego Ośrodka Dokumentacji Geodezyjnej i Kartograficznej

Fragment mapy zasadniczej

Skala 1:500

Godło mapy zasadniczej: 7.135.07.16.1.2



Wykonał: Justyna Frej

Dokument nie zawiera wszystkich informacji określonych w rozporządzeniu, a położenie niektórych elementów niniejszej mapy może nie spełniać wymagań określonych w rozporządzeniu oraz standardach technicznych.
 Podstawa prawna: §86 ust. 1 rozporządzenia Ministra Rozwoju Regionalnego i Budownictwa z dnia 29.03.2001 r. w sprawie ewidencji gruntów i budynków (DZ.U.2016.1034 tj.).
Granice działek do celów projektowych i prawnych wymagają ustalenia w terenie.

Poświadczą się zgodność niniejszej kopii z treścią materiału państwowego zasobu geodezyjnego i kartograficznego	
Organ prowadzący państwowy zasób geodezyjny i kartograficzny	Prezydent Miasta Zawiercia Gminy Ośrodek Dokumentacji Geodezyjnej i Kartograficznej
Nazwa materiału zasobu	GODGIK.6642.2053.2017
Identyfikator ewidencyjny materiału zasobu	P.2416021 2011.968
Data wykonania kopii	Zawiercie, dn. 02-10-2017 r.
Imię, nazwisko i podpis osoby reprezentującej organ	<i>Justyna Frej</i> Główny Inżynier Biuro Głównego Ośrodka Dokumentacji Geodezyjnej i Kartograficznej